



**COMUNE DI SANTA MARIA A MONTE**  
Provincia di Pisa

**AMPLIAMENTO CIMITERO SANTA MARIA A MONTE**  
- LOTTO 1 -  
PROGETTO DEFINITIVO ESECUTIVO

UBICAZIONE: VIA QUERCE

INQUADRAMENTO CARTOGRAFICO  
DOCUMENTAZIONE FOTOGRAFICA  
Maggio 2017

**A13**

RESPONSABILE DEL PROCEDIMENTO:  
PROGETTISTA E DIRETTORE LAVORI  
COLLABORATORI ALLA PROGETTAZIONE  
GEOLOGO  
COLLAUDATORE STATICO  
COORDINATORE DELLA SICUREZZA

Dot. Ing. Maurizio Innocenti  
Servizio LL.PP. Comune di Santa Maria a Monte  
Dot. Ing. Nico Marchetti - Dot. Ing. Alessandro Veredini  
Servizio LL.PP. Comune di Santa Maria a Monte  
Dot. Geol. Alessandra Gianni  
Servizio LL.PP. Comune di Santa Maria a Monte  
Dot. Ing. Luciano Pasqualini  
Servizio LL.PP. Comune di Santa Maria a Monte  
Dot. Ing. Alessandro Veredini



DOCUMENTAZIONE FOTOGRAFICA

foto n° 1




foto n° 2



foto n° 3




foto n° 4




foto n° 5



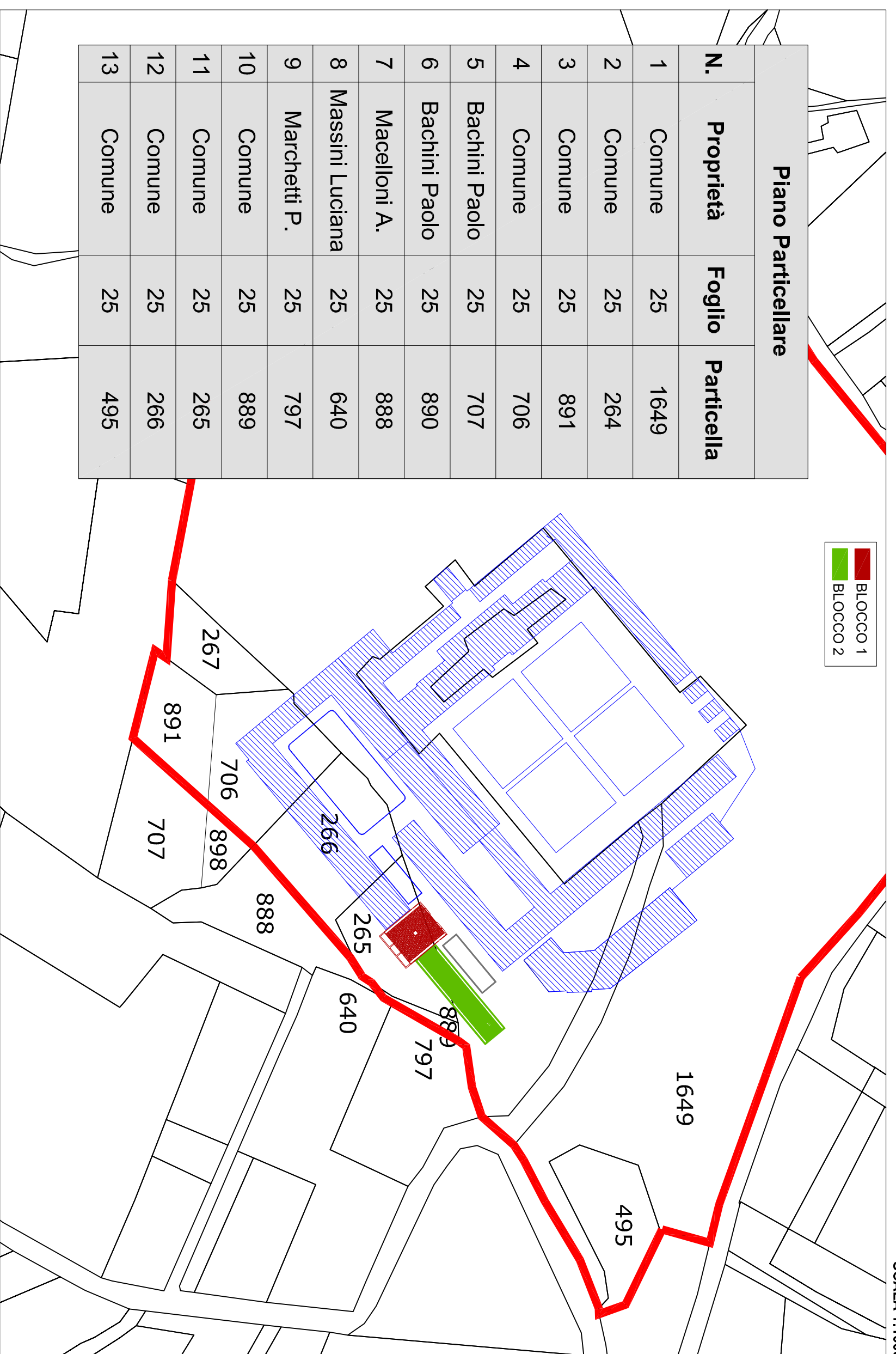
foto n° 6



INQUADRAMENTO CATASTALE

ESTRATTO DI MAPPA CATASTALE

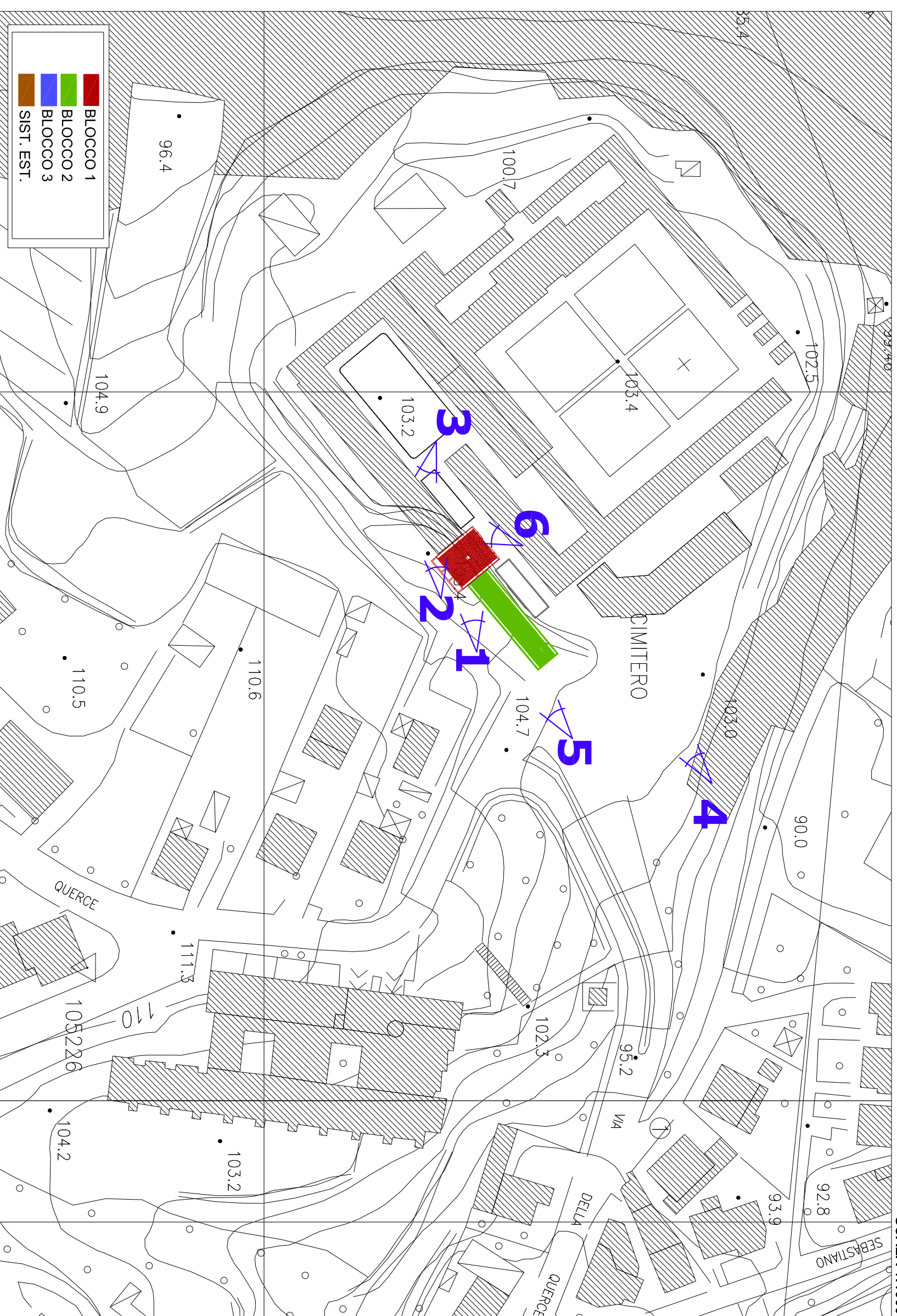
SCALA 1:1000



INQUADRAMENTO PLANIMETRICO

PLANIMETRIA CON PUNTI DI SCATTO

SCALA 1:1000



INQUADRAMENTO URBANISTICO

ESTRATTO DEL REGOLAMENTO URBANISTICO VIGENTE

SCALA 1:1000

